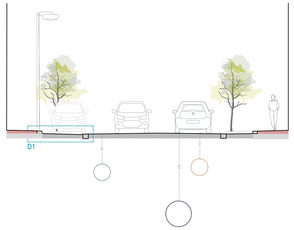

S3: Sezione di corso V. Emanuele, con indicazione dei sottoservizi (incrocio con via Vomero) | 1:100

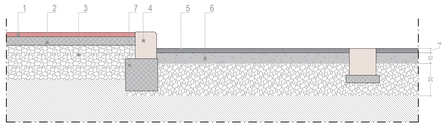

D1: STRATIGRAFIA DI CORSO V. EMANUELE | 1:20

1. Marciapiede in betonelle quadrate di cemento
2. Massetto in cls con rete elettrosaldata
3. Sottofondazione in misto granulometrico compatto (sp. 30 cm)
4. Cordolo stradale in pietra calcarea
5. Pavimentazione bituminosa (sp. 4 cm)
6. Strato di fondazione (sp. 10 cm)
7. Magrone fondazione cordolo

PROFILO 2

Altezze: 1:200
Lunghezze: 1:200

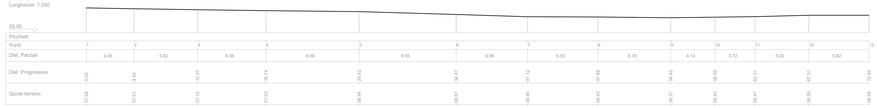

LEGENDA

Sistema del verde

- Alberature esistenti

Sistema della mobilità

- Fermate del trasporto interurbano (Trasporto di linea FSE)
- Passo carrabile
- Parcheggio per disabili
- Stallo per carico/scarico merci

Arredi urbani e accessori

- Griglia di areazione privata
- Bocca di lupo in vetro
- Segnaletica verticale
- Lampione (h 9,00 m)
- Lampione (h 12,00 m)
- Lampione (h 5,50 m) (7,80 m - via Dattoli)
- Semaforo
- Cabina poste
- Cestino per la spazzatura
- Barriera metallica
- Fontana A.Q.P.

Sottoservizi e chiusini

- Rete della fogna nera
- Rete della fogna bianca
- Rete del gas
- Rete dell'acqua
- Rete dei dati mobili e della telefonia
- Tombino (fognatura)
- Tombino (elettrico)
- Tombino (telefonia)
- Caditoia
- Chiusino (acquedotto)
- Colonna scarico
- Cabina telefonia
- Cabina elettrica

Sistema insediativo

- Attività commerciali di tipo generico
- Attività commerciali di tipo alimentare
- Attività di ristorazione
- Istruzione

Pavimentazioni

- Betonelle quadrate in cemento
- Cordolo stradale in pietra calcarea
- Pavimentazione bituminosa (asfalto di colore scuro)
- Betonelle rettangolari in cemento

Comune di Triggiano
Città Metropolitana di Bari

INTERVENTO DI RIGENERAZIONE DEL SISTEMA DI SPAZI DI CORSO VITTORIO EMANUELE, VIALE ALDO MORO, VIA DATTOLI E ALCUNI SPAZI ACCESSORI DIRETTAMENTE CONNESSI A TALE DIRETTRICE

PNRR M5C2, INVESTIMENTO 2.2: VERDE METROPOLITANO (PAESAGGIO / FORESTAZIONE / EDUCAZIONE AMBIENTALE / QUALITÀ DELLA VITA/CARBON LOW)

CUP: J41G22000000001



STAZIONE APPALTANTE

COMUNE DI TRIGGIANO
Settore Assetto del Territorio

Piazza Vittorio Veneto, 46 - 70019 Triggiano (BA)
Codice Fiscale: 00890280724

Consulti: +39 0804628111

Pec: protocollo@pec.comune.triggiano.ba.it
c.ronzino@pec.comune.triggiano.ba.it

RESPONSABILE UNICO DEL PROCEDIMENTO: ING. CARLO RONZINO

PROGETTAZIONE

RTP FeRiMa
Arch. Fernando Russo (mandataria)
Arch. Riccardo Russo (mandante)
Arch. Luigi Fallisi (mandante)
Arch. Andrea Pavine (mandante)
Arch. Rossella Ferranti (mandante)
Ing. Umberto Gallo (mandante)
Ing. Stefano Dal Sasso (mandante)
Ing. Geo Bilendoro (mandante)
Arch. Maria G. Fornello (mandante)
Arch. Stefania Capua (mandante)
Arch. Silvia Strisa (mandante)

COORDINAMENTO: Dott. Arch. Fernando RUSSO

PROGETTAZIONE ARCHITETTONICA : Dott. Arch. Fernando RUSSO
Dott. Arch. Riccardo RUSSO
Dott. Arch. Luigi FALLISI
Dott. Arch. Luigi FALLISI
Dott. Arch. Andrea PAVINE
Dott. Arch. Rossella FERRANTI
Dott. Arch. Stefania CAPPA
Dott. Arch. Silvia STRISA
Dott. Arch. Maria Giuseppina FORNELLO

PROGETTAZIONE IMPIANTISTICA: Dott. Ing. Geo BILENDORO

PROGETTAZIONE VIABILISTICA: Dott. Ing. Stefano DAL SASSO
Dott. Ing. Umberto GALLO

COORDINATORE DELLA SICUREZZA IN FASE DI PROGETTAZIONE: Dott. Arch. Riccardo RUSSO

PROGETTO DEFINITIVO

ELABORATO

Rilievo stato di fatto

Planimetria complessiva c.so V.Emanuele
- tratto 1 (via padre A. da Triggiano - via S.Giuseppe)

	DATA	NOME	FIRMA
REDATTO			
VERIFICATO			
APPROVATO			

DATA: 06/11/23
SCALA: 1:250

REVISIONE	DATA	AGGIORNAMENTI
Rev. 1		
Rev. 2		
Rev. 3		

CODICE ELABORATO
CODICE FILE

CODICE BREVE: RIL.M.03